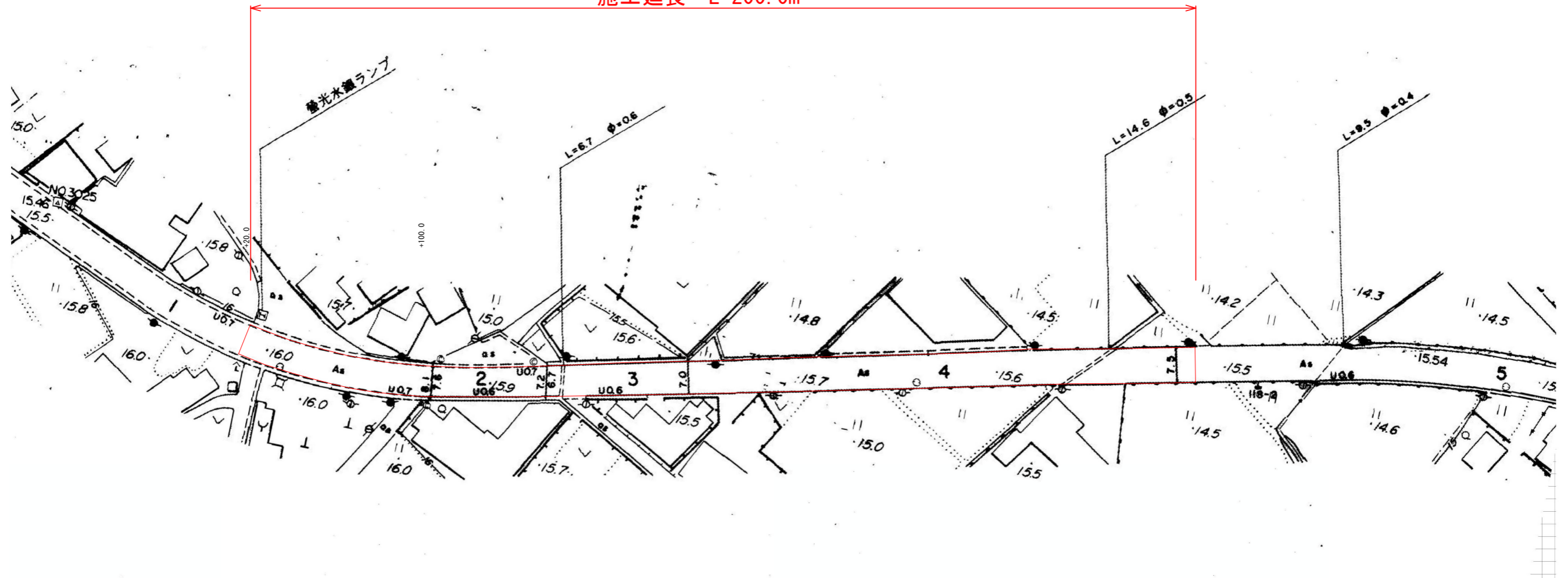


# 平面図

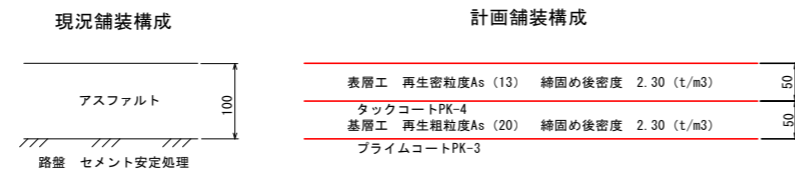
S=1:1000

施工延長 L=200.0m



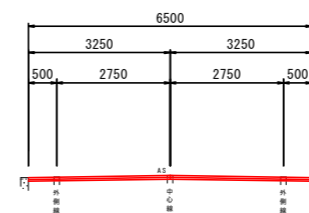
## 舗装構成図

S=1:5



## 標準断面図

S=1:100



注) 施工は、片側交互通行での施工とする。

## 実施設計図面

工事名	R2吉土 徳島吉野線 阿波・吉野西条 舗装補修工事		
路線名等	(主) 徳島吉野線		
工事箇所	阿波市吉野町西条		
図面名	平面図・標準断面図・舗装構成図		
縮尺	図示	図面番号	1 / 1
会社名			
事業者名	徳島県東部県土整備局<吉野川>		